

ЭП-ОВ верна. Запрос подписан. ЭП-ОВ: Росреестр (Росреестр), с/н: 2710304655132902671089638606574950995586, срок действия с 06.10.2017 по 06.01.2019  
 ЭП-СП верна. Запрос подписан. ЭП-СП: "Филиал ФГБУ \"ФКП Росреестра\" по Республике Башкортостан" ("Филиал ФГБУ \"ФКП Росреестра\" по Республике Башкортостан"),  
 ФИО: Романовская Светлана Владимировна, с/н: 2710304655132902811838295855178892272319, срок действия с 29.12.2017 по 29.03.2019

Филиал федерального государственного бюджетного учреждения "Федеральная кадастровая палата Федеральной службы государственной регистрации, кадастра и картографии" по Республике Башкортостан  
 (полное наименование органа кадастрового учета)

КП.1

КАДАСТРОВЫЙ ПАСПОРТ ЗЕМЕЛЬНОГО УЧАСТКА

"21" марта 2018г. № 02/18/1-379095

1	Кадастровый номер:	02:02:000000:3391	2	Лист № 1	3	Всего листов: 7
4	Номер кадастрового квартала:	02:02:000000				
5	Предыдущие номера: Сведения о предыдущих номерах располагаются на дополнительном листе	6	Дата внесения номера в государственный кадастр недвижимости: 27.04.2015			
7	Многоконтурный земельный участок					
8	Кадастровые номера объектов капитального строительства: —					
9	Адрес (описание местоположения): установлено относительно ориентира, расположенного в границах участка. Почтовый адрес ориентира: 452114 Республика Башкортостан, Альшеевский р-н, с/с Кипчак-Аскарковский					
10	Категория земель: Земли сельскохозяйственного назначения					
11	Разрешенное использование: Сельскохозяйственное использование					
12	Площадь: 896511 +/- 8285кв. м					
13	Кадастровая стоимость: 2779184.10 руб.					
Сведения о правах:						
14	Правообладатель	Вид права, номер и дата регистрации	Особые отметки	Документ		
	Сельское поселение Кипчак-Аскарковский сельсовет муниципального района Альшеевский район Республики Башкортостан	Собственность, № 02-04/140-04/240/007/2015-56/1 от 20.05.2015	—	—		
15	Особые отметки: Граница земельного участка состоит из 3 контуров. Для данного земельного участка обеспечен доступ посредством земельного участка (земельных участков) с кадастровым номером (кадастровыми номерами) Земли общего пользования, 02:02 000000:295.Список учетных номеров контуров границы земельного участка приведен на листе № 3.					
16	Сведения о природных объектах: —					
Дополнительные сведения:						
17.1	Кадастровые номера участков, образованных с земельным участком: 02:02:000000:3389, 02:02:000000:3393, 02:02:000000:3390, 02:02:000000:3392					
17.2	Кадастровый номер преобразованного участка: 02:02:000000:296					
17.3	Кадастровые номера участков, подлежащих снятию или снятых с кадастрового учета: —					
17.4	Кадастровые номера участков, образованных из земельного участка: —					
18	Характер сведений государственного кадастра недвижимости (статус записи о земельном участке): Сведения об объекте недвижимости имеют статус учтенные					
19	Сведения о кадастровых инженерах: Хамидуллин Ильгиз Марварович №02-10-63, 31.03.2015					

Начальник отдела  
 (наименование должности)

М.П.

(подпись)

С.В. Романовская  
 (инициалы, фамилия)

## КАДАСТРОВЫЙ ПАСПОРТ ЗЕМЕЛЬНОГО УЧАСТКА

"21" марта 2018г. № 02/18/1-379095

1	Кадастровый номер: 02:02:000000:3391	2	Лист № 2	3	Всего листов: 7
5	Предыдущие номера: 02:02:000000:296, 02:02:120804:13, 02:02:120804:14, 02:02:120804:12,				

Начальник отдела  
(наименование должности)

М.П.

(подпись)

С.В. Романовская  
(инициалы, фамилия)

## КАДАСТРОВЫЙ ПАСПОРТ ЗЕМЕЛЬНОГО УЧАСТКА

"21" марта 2018г. № 02/18/1-379095

1	Кадастровый номер:	02:02:000000:3391		2	Лист № 3	3	Всего листов: 7
15	Состав земельного участка						
	№ п/п.	Учетный (Кадастровый) номер	Площадь(м <sup>2</sup> )	Особые отметки			
	1	2	3	4			
	1	1	532304.52	—			
	2	2	170168.11	—			
3	3	194038.62	—				

Начальник отдела  
(наименование должности)

М.П.

(подпись)

С.В. Романовская  
(инициалы, фамилия)

КАДАСТРОВЫЙ ПАСПОРТ ЗЕМЕЛЬНОГО УЧАСТКА

"21" марта 2018г., № 02/18/1-379095

1	Кадастровый номер: <b>02:02:000000:3391</b>	2	Лист № <u>4</u>	3	Всего листов: <u>7</u>
4 План (чертеж, схема) земельного участка:					
5 Масштаб _____					

Начальник отдела  
(наименование должности)


М.П.

(подпись)

С.В. Романовская  
(инициалы, фамилия)

## КАДАСТРОВЫЙ ПАСПОРТ ЗЕМЕЛЬНОГО УЧАСТКА

"21" марта 2018г. № 02/18/1-379095

1	Кадастровый номер: <b>02:02:000000:3391</b>	2	Лист № <u>5</u>	3	Всего листов: <u>7</u>
4	План (чертеж, схема) земельного участка:				
 <p>02:02:000000:3391(1)</p>					
5	Масштаб _____				

Начальник отдела  
(наименование должности)


М.П.

(подпись)

С.В. Романовская  
(инициалы, фамилия)

## КАДАСТРОВЫЙ ПАСПОРТ ЗЕМЕЛЬНОГО УЧАСТКА

"21" марта 2018г. № 02/18/1-379095

1	Кадастровый номер: <b>02:02:000000:3391</b>	2	Лист № <b>6</b>	3	Всего листов: <b>7</b>
4	План (чертеж, схема) земельного участка:				
					
5	Масштаб _____				

Начальник отдела  
(наименование должности)

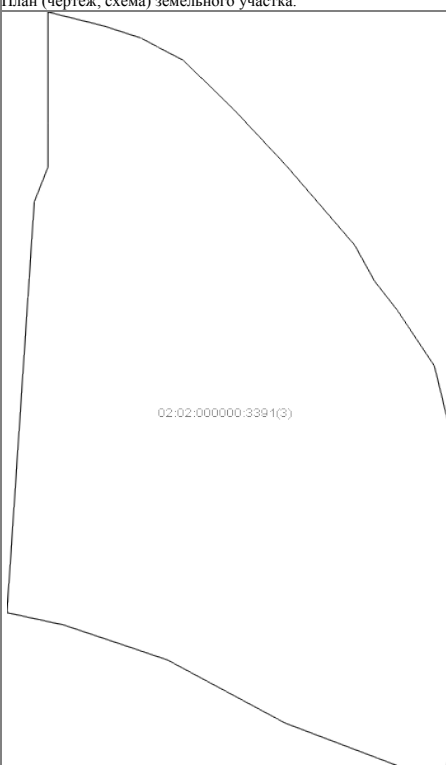
М.П.

(подпись)

С.В. Романовская  
(инициалы, фамилия)

## КАДАСТРОВЫЙ ПАСПОРТ ЗЕМЕЛЬНОГО УЧАСТКА

"21" марта 2018г. № 02/18/1-379095

1	Кадастровый номер: <b>02:02:000000:3391</b>	2	Лист № <u>7</u>	3	Всего листов: <u>7</u>
4	План (чертеж, схема) земельного участка:				
 <p>02:02:000000:3391(3)</p>					
5	Масштаб _____				

Начальник отдела  
(наименование должности)

М.П.

(подпись)

С.В. Романовская  
(инициалы, фамилия)