ЭП-ОВ верна. Запрос подписан. ЭП-ОВ: Росреестр (Росреестр), с/н: 271030465513290267108963860657495099558б, срок действия с 06.10.2017 по 06.01.2019
ЭП-СП верна. Запрос подписан. ЭП-СП: "ФГБУ \"ФКП Росреестра\"" ("ФГБУ \"ФКП Росреестра\"", "Филиал ФГБУ \"ФКП Росреестра\" по Республике Башкортостан"), ФИО: Зиятдинова Зинира Рафиковна, с/н: 27103046551329017307115912432054458386 81, срок действия с 27.02.2018 по 27.05.2019

Филиал федерального государственного бюджетного учреждения "Федеральная кадастровая палата Федеральной службы государственной регистрации, кадастра и картографии" по Республике Башкортостан

(полное наименование органа кадастрового учета)

КП.1

КАДАСТРОВЫЙ ПАСПОРТ ЗЕМЕЛЬНОГО УЧАСТКА

"18" мая 2018г. № 02/18/1-657936

1	Кадастровый номер:	**02:02:000000:3392**	**2**	Лист № 1	**3**	Всего листов: 21
4	Номер кадастрового квартала:	02:02:000000				
5	Предыдущие номера: Сведения о предыдущих номерах располагаются на дополнительном листе		**6**	Дата внесения номера в государственный кадастр недвижимости: 27.04.2015		
7	Многоконтурный земельный участок					
8	Кадастровые номера объектов капитального строительства: ___					
9	Адрес (описание местоположения): установлено относительно ориентира, расположенного в границах участка. Почтовый адрес ориентира: 452114 Республика Башкортостан, Альшеевский р-н, с/с Кипчак-Аскаровский					
10	Категория земель: Земли сельскохозяйственного назначения					
11	Разрешенное использование: Сельскохозяйственное использование					
12	Площадь: 578315 +/- 6654кв. м					
13	Кадастровая стоимость: 1792776.50 руб.					

14 Сведения о правах:

Правообладатель	Вид права, номер и дата регистрации	Особые отметки	Документ
Сельское поселение Кипчак-Аскаровский сельсовет муниципального района Альшеевский район Республики Башкортостан	Собственность, № 02-04/140-04/240/007/2015-55/1 от 20.05.2015	___	___

15	Особые отметки: Граница земельного участка состоит из 8 контуров. Для данного земельного участка обеспечен доступ посредством земельного участка (земельных участков) с кадастровым номером (кадастровыми номерами) Земли общего пользования, 02:02 000000:77, 02:02 000000:295.Список учетных номеров контуров границы земельного участка приведен на листе № 3.	
16	Сведения о природных объектах: ___	
17	Дополнительные сведения:	
	17.1	Кадастровые номера участков, образованных с земельным участком: 02:02:000000:3389, 02:02:000000:3393, 02:02:000000:3391, 02:02:000000:3390
	17.2	Кадастровый номер преобразованного участка: 02:02:000000:296
	17.3	Кадастровые номера участков, подлежащих снятию или снятых с кадастрового учета: ___
	17.4	Кадастровые номера участков, образованных из земельного участка: ___
18	Характер сведений государственного кадастра недвижимости (статус записи о земельном участке): Сведения об объекте недвижимости имеют статус учтенные	
19	Сведения о кадастровых инженерах: Сытенко Николай Викторович №02-12-734, ООО "Кадастр+", 30.10.2015; Хамидуллин Ильгиз Марварович №02-10-63, 31.03.2015	

Заместитель начальника — (наименование должности)

М.П.

(подпись)

З.Р. Зиятдинова — (инициалы, фамилия)

КАДАСТРОВЫЙ ПАСПОРТ ЗЕМЕЛЬНОГО УЧАСТКА

"18" мая 2018г. № 02/18/1-657936

1	Кадастровый номер:	**02:02:000000:3392**	**2**	Лист № **2**	**3**	Всего листов: **21**
5	Предыдущие номера: 02:02:000000:296, 02:02:120802:23, 02:02:120708:10, 02:02:120502:17, 02:02:120502:27, 02:02:120707:11, 02:02:120708:7, 02:02:120603:19,					

Заместитель начальника
(наименование должности)

М.П.

(подпись)

З.Р. Зиятдинова
(инициалы, фамилия)

КАДАСТРОВЫЙ ПАСПОРТ ЗЕМЕЛЬНОГО УЧАСТКА

"18" мая 2018г. № 02/18/1-657936

1	Кадастровый номер:	**02:02:000000:3392**	2	Лист № 3	3	Всего листов: 21

15 Состав земельного участка

№ п/п.	Учетный (Кадастровый) номер	Площадь($м^2$)	Особые отметки
1	2	3	4
1	1	56562.24	___
2	2	31347.99	___
3	3	27375.42	___
4	4	3593.64	___
5	5	212485.06	___
6	6	3484.61	___
7	7	238104.10	___
8	8	5362.09	___

Заместитель начальника — (наименование должности)

М.П.

(подпись)

З.Р. Зиятдинова — (инициалы, фамилия)

КАДАСТРОВЫЙ ПАСПОРТ ЗЕМЕЛЬНОГО УЧАСТКА

"18" мая 2018г. № 02/18/1-657936

1	Кадастровый номер:	**02:02:000000:3392**	**2**	Лист № 4	**3**	Всего листов: 21
4	План (чертеж, схема) земельного участка:					

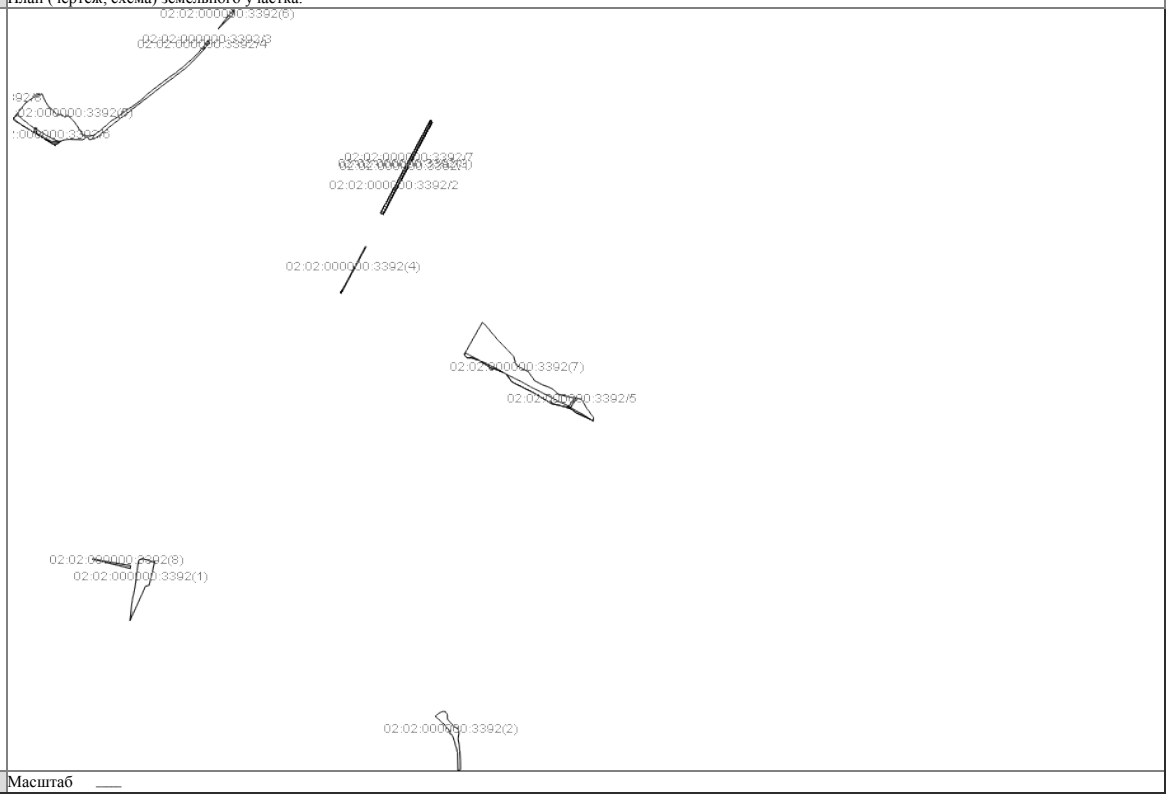

5	Масштаб ___

Заместитель начальника — (наименование должности)

М.П.

(подпись)

З.Р. Зиятдинова — (инициалы, фамилия)

КАДАСТРОВЫЙ ПАСПОРТ ЗЕМЕЛЬНОГО УЧАСТКА

"18" мая 2018г. № 02/18/1-657936

1	Кадастровый номер:	**02:02:000000:3392**	**2**	Лист № **5**	**3**	Всего листов: **21**
4	План (чертеж, схема) земельного участка:					

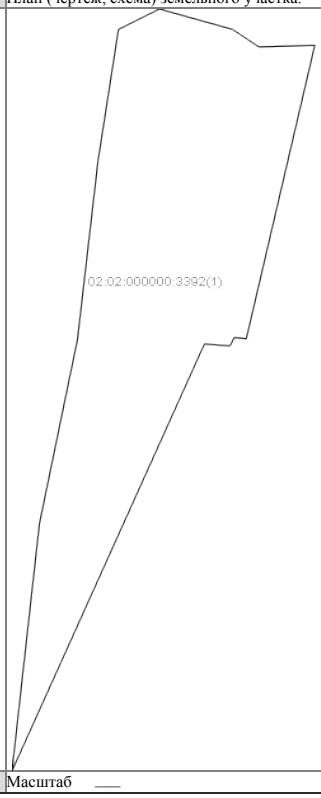

5	Масштаб ___

Заместитель начальника
(наименование должности)

М.П.

(подпись)

З.Р. Зиятдинова
(инициалы, фамилия)

КАДАСТРОВЫЙ ПАСПОРТ ЗЕМЕЛЬНОГО УЧАСТКА

"18" мая 2018г. № 02/18/1-657936

1	Кадастровый номер:	**02:02:000000:3392**	**2**	Лист № 6	**3**	Всего листов: 21
4	План (чертеж, схема) земельного участка:					

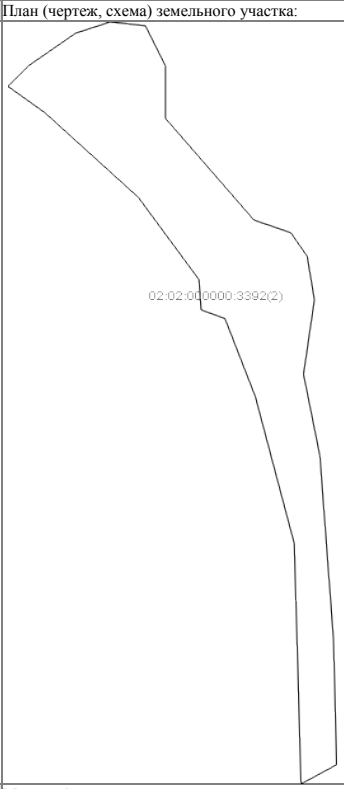

5	Масштаб ___

Заместитель начальника
(наименование должности)

М.П.

(подпись)

З.Р. Зиятдинова
(инициалы, фамилия)

КАДАСТРОВЫЙ ПАСПОРТ ЗЕМЕЛЬНОГО УЧАСТКА

"18" мая 2018г. № 02/18/1-657936

1	Кадастровый номер:	**02:02:000000:3392**	**2**	Лист № 7	**3**	Всего листов: 21
4	План (чертеж, схема) земельного участка:					

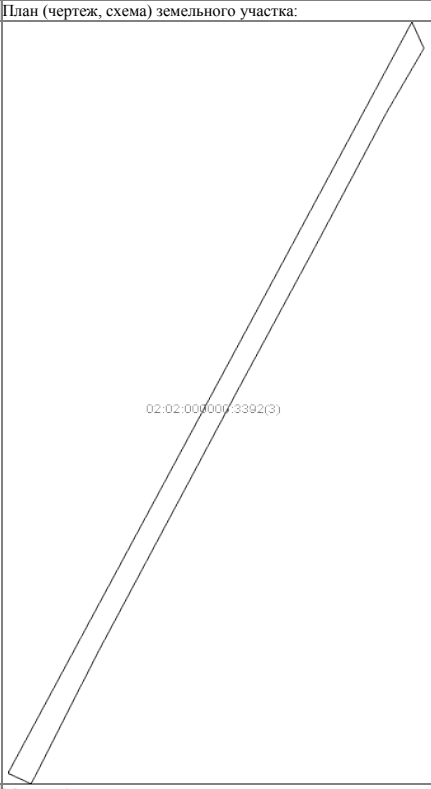

5	Масштаб ___

Заместитель начальника
(наименование должности)

М.П.

(подпись)

З.Р. Зиятдинова
(инициалы, фамилия)

КАДАСТРОВЫЙ ПАСПОРТ ЗЕМЕЛЬНОГО УЧАСТКА

"18" мая 2018г. № 02/18/1-657936

1	Кадастровый номер:	**02:02:000000:3392**	**2**	Лист № **8**	**3**	Всего листов: **21**
4	План (чертеж, схема) земельного участка:					



5	Масштаб ___

Заместитель начальника
(наименование должности)

М.П.

(подпись)

З.Р. Зиятдинова
(инициалы, фамилия)

КАДАСТРОВЫЙ ПАСПОРТ ЗЕМЕЛЬНОГО УЧАСТКА

"18" мая 2018г. № 02/18/1-657936

1	Кадастровый номер:	**02:02:000000:3392**	**2**	Лист № **9**	**3**	Всего листов: **21**
4	План (чертеж, схема) земельного участка:					



5	Масштаб ___

Заместитель начальника
(наименование должности)

М.П.

(подпись)

З.Р. Зиятдинова
(инициалы, фамилия)

КАДАСТРОВЫЙ ПАСПОРТ ЗЕМЕЛЬНОГО УЧАСТКА

"18" мая 2018г. № 02/18/1-657936

1	Кадастровый номер:	**02:02:000000:3392**	**2**	Лист № **10**	**3**	Всего листов: **21**
4	План (чертеж, схема) земельного участка:					



5	Масштаб ___

Заместитель начальника
(наименование должности)

М.П.

(подпись)

З.Р. Зиятдинова
(инициалы, фамилия)

КАДАСТРОВЫЙ ПАСПОРТ ЗЕМЕЛЬНОГО УЧАСТКА

"18" мая 2018г. № 02/18/1-657936

1	Кадастровый номер:	**02:02:000000:3392**	**2**	Лист № 11	**3**	Всего листов: 21
4	План (чертеж, схема) земельного участка:					

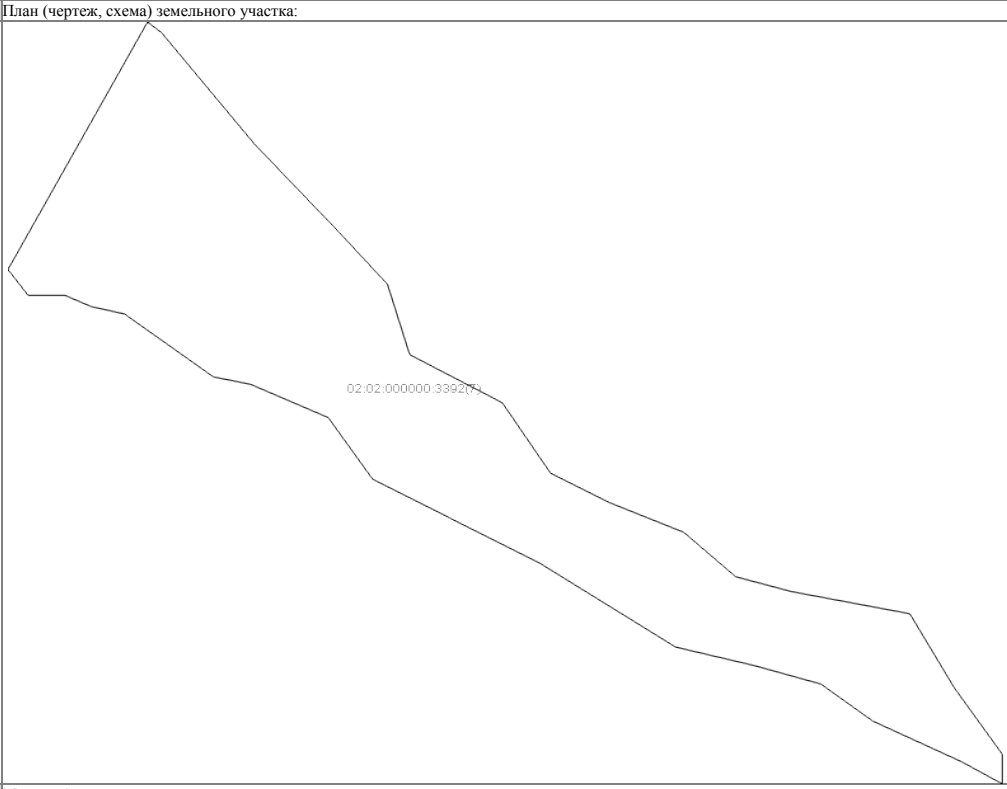

5	Масштаб ___

Заместитель начальника
(наименование должности)

М.П.

(подпись)

З.Р. Зиятдинова
(инициалы, фамилия)

КАДАСТРОВЫЙ ПАСПОРТ ЗЕМЕЛЬНОГО УЧАСТКА

"18" мая 2018г. № 02/18/1-657936

1	Кадастровый номер:	**02:02:000000:3392**	**2**	Лист № 12	**3**	Всего листов: 21
4	План (чертеж, схема) земельного участка:					

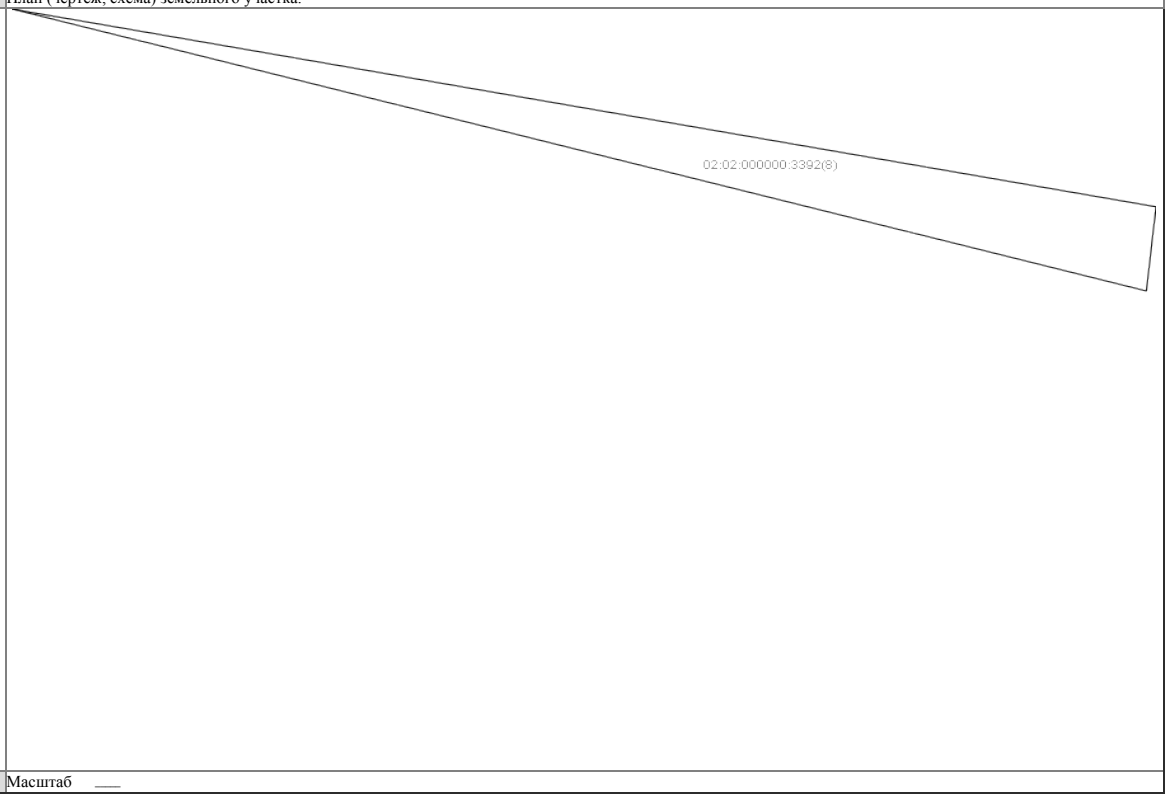

5	Масштаб ___

Заместитель начальника
(наименование должности)

М.П.

(подпись)

З.Р. Зиятдинова
(инициалы, фамилия)

КАДАСТРОВЫЙ ПАСПОРТ ЗЕМЕЛЬНОГО УЧАСТКА

"18" мая 2018г. № 02/18/1-657936

1	Кадастровый номер:	**02:02:000000:3392**	2	Лист № 13	3	Всего листов: 21

Сведения о частях земельного участка и обременениях

№ п/п	Учетный номер части	Площадь ($м^2$)	Характеристика части
1	2	3	4
1	1	26483	Ограничения прав на земельный участок, предусмотренные статьями 56, 56.1 Земельного кодекса Российской Федерации, В охранных зонах трубопроводов запрещается производить всякого рода действия, могущие нарушить нормальную эксплуатацию трубопроводов либо привести к их повреждению, в частности:а) перемещать, засыпать и ломать опознавательные и сигнальные знаки, контрольно-измерительные пункты;б) открывать люки, калитки и двери необслуживаемых усилительных пунктов кабельной связи, ограждений узлов линейной арматуры, станций катодной и дренажной защиты, линейных и смотровых колодцев и других линейных устройств, открывать и закрывать краны и задвижки, отключать или включать средства связи, энергоснабжения и телемеханики трубопроводов;в) устраивать всякого рода свалки, выливать растворы кислот, солей и щелочей;г) разрушать берегоукрепительные сооружения, водопропускные устройства, земляные и иные сооружения (устройства), предохраняющие трубопроводы от разрушения, а прилегающую территорию и окружающую местность - от аварийного разлива транспортируемой продукции;д) бросать якоря, проходить с отданными якорями, цепями, лотами, волокушами и тралами, производить дноуглубительные и землечерпальные работы) разводить огонь и размещать какие-либо открытые или за крытые источники огня.ж) возводить любые постройки и сооружения на расстоянии ближе 1000м от оси аммиакопровода запрещается: строить коллективные сады с жилыми домами, устраивать массовые спортивные соревнования, соревнования с участием зрителей, купания, массовый отдых людей, любительское рыболовство, расположение временных полевых жилищ и станов любого назначения, за гоны для скота;з) высаживать деревья и кустарники всех видов, складировать корма, удобрения, материалы, сено и солому, располагать коновязи, содержать скот, выделять рыбопромысловые участки, производить добычу рыбы, а также водных животных и растений, устраивать водопои, производить колку и заготовку льда;и) сооружать проезды и переезды через трассы трубопроводов, устраивать стоянки автомобильного транспорта, тракторов и механизмов, размещать сады и огороды;к) производить мелиоративные земляные работы, сооружать оросительные и осушительные системы;л) производить всякого рода открытые и подземные, горные, строительные, монтажные и взрывные работы, планировку фунта.Письменное разрешение на производство взрывных работ в охранных зонах трубопроводов выдается только после представления предприятием, производящим эти работы, соответствующих материалов, предусмотренных действующими Едиными правилами безопасности при взрывных работах;м) производить геолого-съемочные, геолого-разведочные, поисковые, геодезические и другие изыскательские работы, связанные с устройством скважин, шурфов и взятием проб грунта (кроме почвенных образцов), Республика Башкортостан, МР Альшеевский район. Охранная зона трубопровода-нефтепровода сборного от УПС Балканы до УПН Раевка (852662, 852800, 856173, 856100, 856589, 856355); ОАО АНК "Башнефть", зона с особыми условиями использования территорий, № 1, 02.02.2.714, Постановление Госгортехнадзора России об утверждении Правил охраны магистральных трубопроводов № 9 от 22.04.1992
2	2	25705	Ограничения прав на земельный участок, предусмотренные статьями 56, 56.1 Земельного кодекса Российской Федерации, В охранных зонах трубопроводов запрещается производить всякого рода действия, могущие нарушить нормальную эксплуатацию трубопроводов либо привести к их повреждению, в частности:а) перемещать, засыпать и ломать опознавательные и сигнальные знаки, контрольно-измерительные пункты;б) открывать люки, калитки и двери необслуживаемых усилительных пунктов кабельной связи, ограждений узлов линейной арматуры, станций катодной и дренажной защиты, линейных и смотровых колодцев и других линейных устройств, открывать и закрывать краны и задвижки, отключать или включать средства связи, энергоснабжения и телемеханики трубопроводов;в) устраивать всякого рода свалки, выливать растворы кислот, солей и щелочей;г) разрушать берегоукрепительные сооружения, водопропускные устройства, земляные и иные сооружения (устройства), предохраняющие трубопроводы от разрушения, а прилегающую территорию и окружающую местность - от аварийного разлива транспортируемой продукции;д) бросать якоря, проходить с отданными якорями, цепями, лотами, волокушами и тралами, производить дноуглубительные и землечерпальные работы) разводить огонь и размещать какие-либо открытые или за крытые источники огня.ж) возводить любые постройки и сооружения на расстоянии ближе 1000м от оси аммиакопровода запрещается: строить коллективные сады с жилыми домами, устраивать массовые спортивные соревнования, соревнования с участием зрителей, купания, массовый отдых людей, любительское рыболовство, расположение временных полевых жилищ и станов любого назначения, за гоны для скота;з) высаживать деревья и кустарники всех видов, складировать корма, удобрения, материалы, сено и солому, располагать коновязи, содержать скот, выделять рыбопромысловые участки, производить добычу рыбы, а также водных животных и растений, устраивать водопои, производить колку и заготовку льда;и) сооружать проезды и переезды через трассы трубопроводов, устраивать стоянки автомобильного транспорта, тракторов и механизмов, размещать сады и огороды;к) производить мелиоративные земляные работы, сооружать оросительные и осушительные системы;л) производить всякого рода открытые и подземные, горные, строительные, монтажные и взрывные работы, планировку фунта.Письменное разрешение на производство взрывных работ в охранных зонах трубопроводов выдается только после представления предприятием, производящим эти работы, соответствующих материалов, предусмотренных действующими Едиными правилами безопасности при взрывных работах;м) производить геолого-съемочные, геолого-разведочные, поисковые, геодезические и другие изыскательские работы, связанные с устройством скважин, шурфов и взятием проб грунта (кроме почвенных образцов), Республика Башкортостан, МР Альшеевский район. Охранная зона трубопровода-нефтепровода сборного от АГЗУ 41до КССУ К. Аскарово (856305); ОАО АНК "Башнефть", зона с особыми условиями использования территорий, № 10, 02.02.2.478, Постановление Госгортехнадзора России об утверждении Правил охраны магистральных трубопроводов № 9 от 22.04.1992
3	3	796	Ограничения прав на земельный участок, предусмотренные статьями 56, 56.1 Земельного кодекса Российской Федерации, В охранных зонах трубопроводов запрещается производить всякого рода действия, могущие нарушить нормальную эксплуатацию трубопроводов либо привести к их повреждению, в частности:а) перемещать, засыпать и ломать опознавательные и сигнальные знаки, контрольно-измерительные пункты;б) открывать люки, калитки и двери необслуживаемых усилительных пунктов кабельной связи, ограждений узлов линейной арматуры, станций катодной и дренажной защиты, линейных и смотровых колодцев и других линейных устройств, открывать и закрывать краны и задвижки, отключать или включать средства связи, энергоснабжения и телемеханики трубопроводов;в) устраивать всякого рода свалки, выливать растворы кислот, солей и щелочей;г) разрушать берегоукрепительные сооружения, водопропускные устройства, земляные и иные сооружения (устройства), предохраняющие трубопроводы от разрушения, а прилегающую территорию и окружающую местность - от аварийного разлива транспортируемой продукции;д) бросать якоря, проходить с отданными якорями, цепями, лотами, волокушами и тралами, производить дноуглубительные и землечерпальные работы) разводить огонь и размещать какие-либо открытые или за крытые источники огня.ж) возводить любые постройки и сооружения на расстоянии ближе 1000м от оси аммиакопровода запрещается: строить коллективные сады с жилыми домами, устраивать массовые спортивные соревнования, соревнования с участием зрителей, купания, массовый отдых людей, любительское рыболовство, расположение временных полевых жилищ и станов любого назначения, за гоны для скота;з) высаживать деревья и кустарники всех видов, складировать корма, удобрения, материалы, сено и солому, располагать коновязи, содержать скот, выделять рыбопромысловые участки, производить добычу рыбы, а также водных животных и растений, устраивать водопои, производить колку и заготовку льда;и) сооружать проезды и переезды через трассы трубопроводов, устраивать стоянки автомобильного

				транспорта, тракторов и механизмов, размещать сады и огороды;к) производить мелиоративные земляные работы, сооружать оросительные и осушительные системы;л) производить всякого рода открытые и подземные, горные, строительные, монтажные и взрывные работы, планировку фунта.Письменное разрешение на производство взрывных работ в охранных зонах трубопроводов выдается только после представления предприятием, производящим эти работы, соответствующих материалов, предусмотренных действующими Едиными правилами безопасности при взрывных работах;м) производить геолого-съемочные, геолого-разведочные, поисковые, геодезические и другие изыскательские работы, связанные с устройством скважин, шурфов и взятием проб грунта (кроме почвенных образцов), Республика Башкортостан, МР Альшеевский район. Охранная зона трубопровода-выкидной линии от скв. 320 до СКЖ 320 (891957) (от АГЗУ-51 до врезки); ОАО АНК "Башнефть", зона с особыми условиями использования территорий, № 1, 02.02.2.361, Постановление Госгортехнадзора России об утверждении Правил охраны магистральных трубопроводов № 9 от 22.04.1992
4	4	4	439	Ограничения прав на земельный участок, предусмотренные статьями 56, 56.1 Земельного кодекса Российской Федерации, В охранных зонах запрещается осуществлять любые действия, которые могут нарушить безопасную работу объектов электросетевого хозяйства, в том числе привести к их повреждению или уничтожению, и(или) повлечь причинение вреда жизни, здоровью граждан и имуществу физических или юридических лиц, а также повлечь нанесение экологического ущерба и возникновение пожаров, в том числе:а) набрасывать на провода и опоры воздушных линий электропередачи посторонние предметы, а также подниматься на опоры воздушных линий электропередачи;б) размещать любые объекты и предметы (материалы) в пределах созданных в соответствии с требованиями нормативно-технических документов проходов и подъездов для доступа к объектам электросетевого хозяйства, а также проводить любые работы и возводить сооружения, которые могут препятствовать доступу к объектам электросетевого хозяйства, без создания необходимых для такого доступа проходов и подъездов;в) находиться в пределах огороженной территории и помещениях распределительных устройств и подстанций, открывать двери и люки распределительных устройств и подстанций, производить переключения и подключения в электрических сетях (указанное требование не распространяется на работников, занятых выполнением разрешенных в установленном порядке работ), разводить огонь в пределах охранных зон вводных и распределительных устройств, подстанций, воздушных линийэлектропередачи, а также в охранных зонах кабельных линий электропередачи;г) размещать свалки;д) производить работы ударными механизмами, сбрасывать тяжести массой свыше 5 тонн, производить сброс и слив едких и коррозионных веществ и горюче-смазочных материалов (в охранных зонах подземныхкабельных линий электропередачи);е) складировать или размещать хранилища любых, в том числе горюче-смазочных, материалов;ж) размещать детские и спортивные площадки, стадионы, рынки, торговые точки, полевые станы, загоны для скота, гаражи и стоянки всех видов машин и механизмов, за исключением гаражей-стоянок автомобилей,принадлежащих физическим лицам, проводить любые мероприятия, связанные с большим скоплением людей, не занятых выполнением разрешенных в установленном порядке работ (в охранных зонах воздушных линий электропередачи);з) использовать (запускать) любые летательные аппараты, в том числе воздушных змеев, спортивные модели летательных аппаратов (в охранных зонах воздушных линий электропередачи), Республика Башкортостан, МР Альшеевский район. Охранная зона Воздушной линии электропередач 6 кВ (891954); ОАО АНК "Башнефть", зона с особыми условиями использования территорий, № 1, 02.02.2.428, Постановление "О порядке установления охранных зон объектов электросетевого хозяйства и особых условий использования земельных участков, расположенных в границах таких зон" № 160 от 24.02.2009
	5	5	2476	Ограничения прав на земельный участок, предусмотренные статьями 56, 56.1 Земельного кодекса Российской Федерации, Постановление Правительства Российской Федерации "О порядке установления охранных зон объектов электросетевого хозяйства и особых условий использования земельных участков, расположенных в границах таких зон" от 24.02.2009 № 160. В охранных зонах запрещается осуществлять любые действия, которые могут нарушить безопасную работу объектов электросетевого хозяйства, в том числе привести к их повреждению или уничтожению, и (или) повлечь причинение вреда жизни, здоровью граждан и имуществу физических или юридических лиц, а также повлечь нанесение экологического ущерба и возникновение пожаров, в том числе: набрасывать на провода и опоры воздушных линий электропередачи посторонние предметы, а также подниматься на опоры воздушных линий электропередачи; размещать любые объекты и предметы (материалы) в пределах созданных в соответствии с требованиями нормативно-технических документов проходов и подъездов для доступа к объектам электросетевого хозяйства, а также проводить любые работы и возводить сооружения, которые могут препятствовать доступу к объектам электросетевого хозяйства, без создания необходимых для такого доступа проходов и подъездов; находиться в пределах огороженной территории и помещениях распределительных устройств и подстанций, открывать двери и люки распределительных устройств и подстанций, производить переключения и подключения в электрических сетях (указанное требование не распространяется на работников, занятых выполнением разрешенных в установленном порядке работ), разводить огонь в пределах охранных зон вводных и распределительных устройств, подстанций, воздушных линий электропередачи, а также в охранных зонах кабельных линий электропередачи; размещать свалки; производить работы ударными механизмами, сбрасывать тяжести массой свыше 5 тонн, производить сброс и слив едких и коррозионных веществ и горюче-смазочных материалов (в охранных зонах подземных кабельных линий электропередачи); складировать или размещать хранилища любых, в том числе горюче-смазочных, материалов; размещать детские и спортивные площадки, стадионы, рынки, торговые точки, полевые станы, загоны для скота, гаражи и стоянки всех видов машин и механизмов, проводить любые мероприятия, связанные с большим скоплением людей, не занятых выполнением разрешенных в установленном порядке работ (в охранных зонах воздушных линий электропередачи); бросать якоря с судов и осуществлять их проход с отданными якорями, цепями, лотами, волокушами и тралами (в охранных зонах подводных кабельных линий электропередачи); осуществлять проход судов с поднятыми стрелами кранов и других механизмов. В пределах охранных зон без письменного решения о согласовании сетевых организаций юридическим и физическим лицам запрещаются: строительство, капитальный ремонт, реконструкция или снос зданий и сооружений; горные, взрывные, мелиоративные работы, в том числе связанные с временным затоплением земель; посадка и вырубка деревьев и кустарников; дноуглубительные, землечерпальные и погрузочно-разгрузочные работы, добыча рыбы, других водных животных и растений придонными орудиями лова, устройство водопоев, колка и заготовка льда (в охранных зонах подводных кабельных линий электропередачи); проход судов, у которых расстояние по вертикали от верхнего крайнего габарита с грузом или без груза до нижней точки провеса проводов переходов воздушных линий электропередачи через водоемы менее минимально допустимого расстояния, в том числе с учетом максимального уровня подъема воды при паводке; проезд машин и механизмов, имеющих общую высоту с грузом или без груза от поверхности дороги более 4,5 метра; земляные работы на глубине более 0,3 метра (на вспахиваемых землях на глубине более 0,45 метра), а также планировка грунта; полив сельскохозяйственных культур в случае, если высота струи воды может составить свыше 3 метров; полевые сельскохозяйственные работы с применением сельскохозяйственных машин и оборудования высотой более 4 метров или полевые сельскохозяйственные работы, связанные с вспашкой земли., РБ, МР Альшеевский район. Охранная зона КЛ, ВЛ 6 кВ Ф-9 Аскарово; ООО "Башкирэнерго", зона с особыми условиями использования территорий, № 1, 02.02.2.760, Постановление "О порядке установления охранных зон объектов электросетевого хозяйства и особых условий использования земельных участков, расположенных в границах таких зон" № 160 от 24.02.2009
				Ограничения прав на земельный участок, предусмотренные статьями 56, 56.1 Земельного кодекса Российской Федерации, Постановление Правительства Российской Федерации "О порядке установления охранных зон объектов электросетевого хозяйства и особых условий использования земельных участков, расположенных в границах таких зон" от 24.02.2009 № 160. В охранных зонах запрещается осуществлять любые действия, которые могут нарушить безопасную работу объектов электросетевого хозяйства, в том числе привести к их повреждению или уничтожению, и (или) повлечь причинение вреда жизни, здоровью граждан и имуществу физических или юридических лиц, а также повлечь нанесение экологического ущерба и возникновение пожаров, в том числе: набрасывать на провода и опоры воздушных

	6	6	4414	линий электропередачи посторонние предметы, а также подниматься на опоры воздушных линий электропередачи; размещать любые объекты и предметы (материалы) в пределах созданных в соответствии с требованиями нормативно-технических документов проходов и подъездов для доступа к объектам электросетевого хозяйства, а также проводить любые работы и возводить сооружения, которые могут препятствовать доступу к объектам электросетевого хозяйства, без создания необходимых для такого доступа проходов и подъездов; находиться в пределах огороженной территории и помещениях распределительных устройств и подстанций, открывать двери и люки распределительных устройств и подстанций, производить переключения и подключения в электрических сетях (указанное требование не распространяется на работников, занятых выполнением разрешенных в установленном порядке работ), разводить огонь в пределах охранных зон вводных и распределительных устройств, подстанций, воздушных линий электропередачи, а также в охранных зонах кабельных линий электропередачи; размещать свалки; производить работы ударными механизмами, сбрасывать тяжести массой свыше 5 тонн, производить сброс и слив едких и коррозионных веществ и горюче-смазочных материалов (в охранных зонах подземных кабельных линий электропередачи); складировать или размещать хранилища любых, в том числе горюче-смазочных, материалов; размещать детские и спортивные площадки, стадионы, рынки, торговые точки, полевые станы, загоны для скота, гаражи и стоянки всех видов машин и механизмов, проводить любые мероприятия, связанные с большим скоплением людей, не занятых выполнением разрешенных в установленном порядке работ (в охранных зонах воздушных линий электропередачи); бросать якоря с судов и осуществлять их проход с отданными якорями, цепями, лотами, волокушами и тралами (в охранных зонах подводных кабельных линий электропередачи); осуществлять проход судов с поднятыми стрелами кранов и других механизмов. В пределах охранных зон без письменного решения о согласовании сетевых организаций юридическим и физическим лицам запрещаются: строительство, капитальный ремонт, реконструкция или снос зданий и сооружений; горные, взрывные, мелиоративные работы, в том числе связанные с временным затоплением земель; посадка и вырубка деревьев и кустарников; дноуглубительные, землечерпальные и погрузочно-разгрузочные работы, добыча рыбы, других водных животных и растений придонными орудиями лова, устройство водопоев, колка и заготовка льда (в охранных зонах подводных кабельных линий электропередачи); проход судов, у которых расстояние по вертикали от верхнего крайнего габарита с грузом или без груза до нижней точки провеса проводов переходов воздушных линий электропередачи через водоемы менее минимально допустимого расстояния, в том числе с учетом максимального уровня подъема воды при паводке; проезд машин и механизмов, имеющих общую высоту с грузом или без груза от поверхности дороги более 4,5 метра; земляные работы на глубине более 0,3 метра (на вспахиваемых землях на глубине более 0,45 метра), а также планировка грунта; полив сельскохозяйственных культур в случае, если высота струи воды может составить свыше 3 метров; полевые сельскохозяйственные работы с применением сельскохозяйственных машин и оборудования высотой более 4 метров или полевые сельскохозяйственные работы, связанные с вспашкой земли., РБ, МР Альшеевский район. Охранная зона КЛ, ВЛ 6 кВ Ф-20 Аскарово; ООО "Башкирэнерго", зона с особыми условиями использования территорий, № 1, 02.02.2.784, Постановление "О порядке установления охранных зон объектов электросетевого хозяйства и особых условий использования земельных участков, расположенных в границах таких зон" № 160 от 24.02.2009
	7	7	5879	Иные ограничения (обременения) прав, постановление № 54 от 27.10.2015, Временные. Дата истечения срока действия временного характера - 04.11.2020
	8	8	56272	Ограничения прав на земельный участок, предусмотренные статьей 56 Земельного кодекса Российской Федерации, Постановление Правительства Республики Башкортостан от 29.11.2011 г. №137 "Об утверждении порядков установления и использования полос отвода и придорожных полос автомобильных дорог Республики Башкортостан регионального и межмуниципального значения. Приказ Государственного комитета Республики Башкортостан по транспорту и дорожному хозяйству от 12.03.2014г. №41 "Об установлении границы придорожной полосы автомобильных дорог Республики Башкортостан регионального и межмуниципального значения". В пределах придорожных полос автомобильных дорог устанавливается особый режим использования земельных участков (частей земельных участков) в целях обеспечения требований безопасности дорожного движения, а также нормальных условий реконструкции, капитального ремонта, ремонта, содержания автомобильных дорог, их сохранности с учетом перспектив их развития, который предусматривает, что в придорожных полосах запрещается строительство капитальных сооружений, за исключением: объектов, предназначенных для обслуживания автомобильных дорог, их строительства, реконструкции, капитального ремонта, ремонта и содержания; объектов Государственной инспекции безопасности дорожного движения Министерства внутренних дел Российской Федерации; объектов дорожного сервиса, рекламных конструкций, информационных щитов и указателей; инженерных коммуникаций., РБ. Зона с особыми условиями использования территорий. Придорожная полоса автомобильной дороги общего пользования межмуниципального значения Республики Башкортостан Стерлитамак - Верхние Услы - Уразметово - Кипчак-Аскарово - Раевский, зона с особыми условиями использования территорий, 02.00.2.485, Приказ государственного комитета РБ по транспорту и дорожному хозяйству "Об установлении границы придорожной полосы автомобильных дорог РБ регионального и межмуниципального значения" № 41 от 12.03.2014

Заместитель начальника
(наименование должности)

М.П.

(подпись)

З.Р. Зиятдинова
(инициалы, фамилия)

КАДАСТРОВЫЙ ПАСПОРТ ЗЕМЕЛЬНОГО УЧАСТКА

"18" мая 2018г. № 02/18/1-657936

1	Кадастровый номер:	**02:02:000000:3392**	**2**	Лист № **14**	**3**	Всего листов: **21**
4	План (чертеж, схема) части земельного участка		Учетный номер части: **02:02:000000:3392/1**			



5	Масштаб ___

Заместитель начальника
(наименование должности)

М.П.

(подпись)

З.Р. Зиятдинова
(инициалы, фамилия)

КАДАСТРОВЫЙ ПАСПОРТ ЗЕМЕЛЬНОГО УЧАСТКА

"18" мая 2018г. № 02/18/1-657936

1	Кадастровый номер:	**02:02:000000:3392**	**2**	Лист № **15**	**3**	Всего листов: **21**
4	План (чертеж, схема) части земельного участка	Учетный номер части: **02:02:000000:3392/2**				

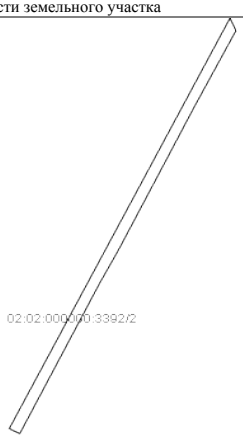

5	Масштаб ___

Заместитель начальника
(наименование должности)

М.П.

(подпись)

З.Р. Зиятдинова
(инициалы, фамилия)

КАДАСТРОВЫЙ ПАСПОРТ ЗЕМЕЛЬНОГО УЧАСТКА

"18" мая 2018г. № 02/18/1-657936

1	Кадастровый номер:	**02:02:000000:3392**	**2**	Лист № **16**	**3**	Всего листов: **21**
4	План (чертеж, схема) части земельного участка	Учетный номер части: **02:02:000000:3392/3**				



5	Масштаб ___

Заместитель начальника
(наименование должности)

М.П.

(подпись)

З.Р. Зиятдинова
(инициалы, фамилия)

КАДАСТРОВЫЙ ПАСПОРТ ЗЕМЕЛЬНОГО УЧАСТКА

"18" мая 2018г. № 02/18/1-657936

1	Кадастровый номер:	**02:02:000000:3392**	**2**	Лист № **17**	**3**	Всего листов: **21**
4	План (чертеж, схема) части земельного участка	Учетный номер части: **02:02:000000:3392/4**				

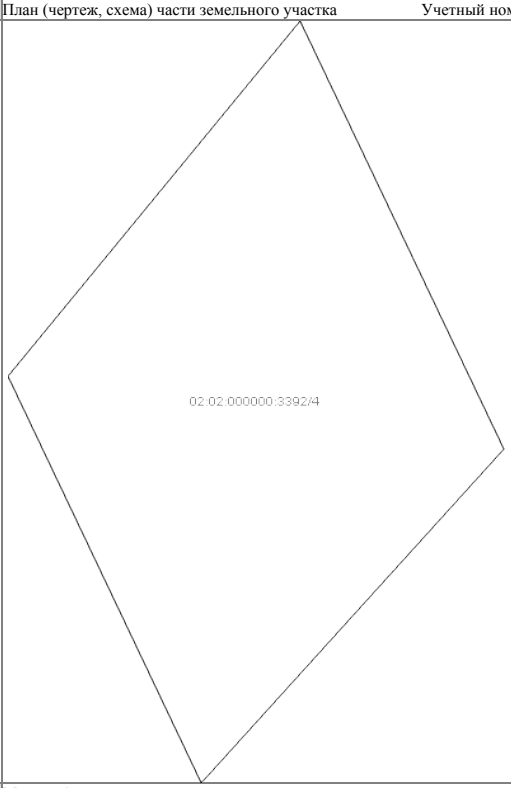

5	Масштаб ___

Заместитель начальника
(наименование должности)

М.П.

(подпись)

З.Р. Зиятдинова
(инициалы, фамилия)

КАДАСТРОВЫЙ ПАСПОРТ ЗЕМЕЛЬНОГО УЧАСТКА

"18" мая 2018г. № 02/18/1-657936

1	Кадастровый номер:	**02:02:000000:3392**	**2**	Лист № **18**	**3**	Всего листов: **21**
4	План (чертеж, схема) части земельного участка	Учетный номер части: **02:02:000000:3392/5**				



5	Масштаб ___

Заместитель начальника
(наименование должности)

М.П.

(подпись)

З.Р. Зиятдинова
(инициалы, фамилия)

КАДАСТРОВЫЙ ПАСПОРТ ЗЕМЕЛЬНОГО УЧАСТКА

"18" мая 2018г. № 02/18/1-657936

1	Кадастровый номер:	**02:02:000000:3392**	**2**	Лист № **19**	**3**	Всего листов: **21**
4	План (чертеж, схема) части земельного участка	Учетный номер части: **02:02:000000:3392/6**				



5	Масштаб ___

Заместитель начальника
(наименование должности)

М.П.

(подпись)

З.Р. Зиятдинова
(инициалы, фамилия)

КАДАСТРОВЫЙ ПАСПОРТ ЗЕМЕЛЬНОГО УЧАСТКА

"18" мая 2018г. № 02/18/1-657936

1	Кадастровый номер:	**02:02:000000:3392**	**2**	Лист № **20**	**3**	Всего листов: **21**
4	План (чертеж, схема) части земельного участка	Учетный номер части: **02:02:000000:3392/7**				

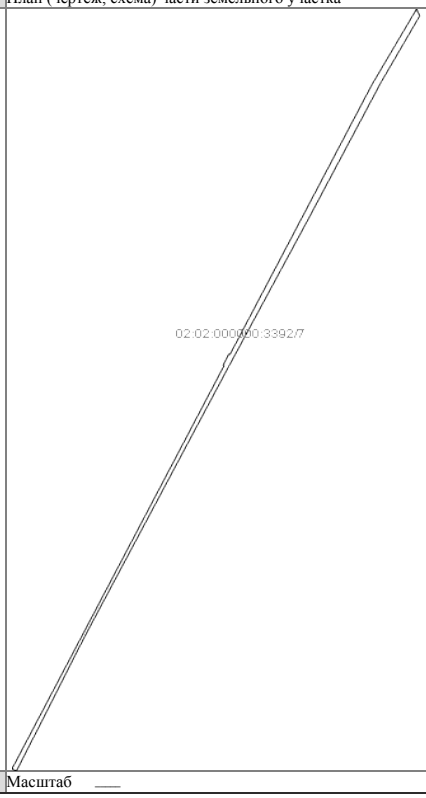

5	Масштаб ___

Заместитель начальника
(наименование должности)

М.П.

(подпись)

З.Р. Зиятдинова
(инициалы, фамилия)

КАДАСТРОВЫЙ ПАСПОРТ ЗЕМЕЛЬНОГО УЧАСТКА

"18" мая 2018г. № 02/18/1-657936

1	Кадастровый номер:	**02:02:000000:3392**	**2**	Лист № **21**	**3**	Всего листов: **21**
4	План (чертеж, схема) части земельного участка	Учетный номер части: **02:02:000000:3392/8**				
						
5	Масштаб ___					

Заместитель начальника
(наименование должности)

М.П.

(подпись)

З.Р. Зиятдинова
(инициалы, фамилия)